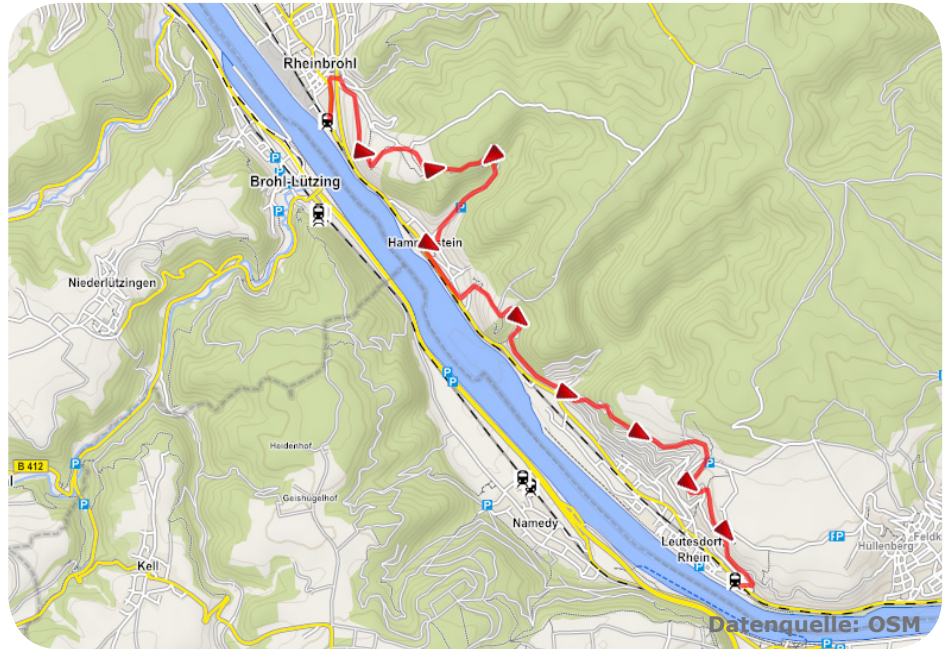



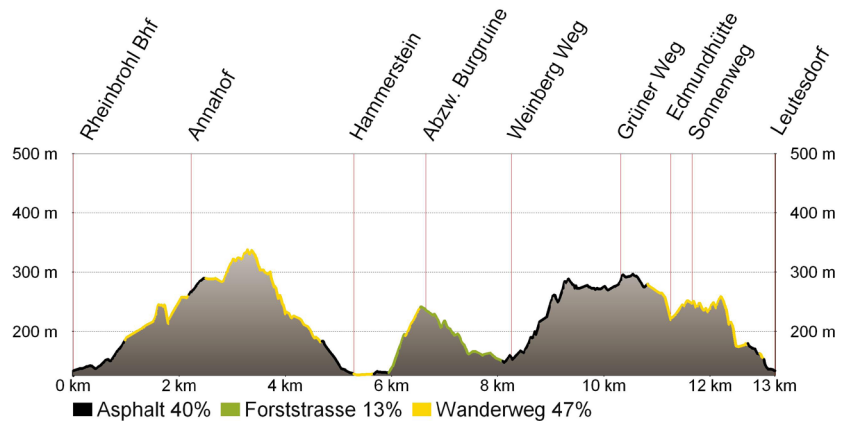


Rheinsteig



Tourenvorschlag von: **TOP TRAILS**
OF GERMANY
Deutschlands beste Wanderwege

Kondition: mittel
Aufstieg: 560 m
Abstieg: 560 m
Distanz: 12,6 km
„Normal“-Gehzeit: etwa 3:15 h
Speedhiker-Zeit: - 30%



Ausgangspunkt: Rheinbrohl (65 m üNN) – Bahnhof Rheinbrohl, Hauptstraße (kostenfrei), GPS-Koordinaten N 50.48981°, O 7.3338°

Endpunkt: Leutesdorf (60 üNN) – Rheinsteig-Parkplatz am Rheinufer an der Rheinstraße (kostenfrei), 300 m zum Bahnhof N 50.44695°, O 7.39307°

Beschreibung: Nach einem steilen Anstieg wird man durch einen herrlichen Ausblick von der Rheinbrohler Ley belohnt. Neben den Weinlagen der guten Rieslingweine erblickt man das nächste Zwischenziel – die Ruine Hammerstein. Von hier schaut man direkt auf die Andernacher Pforte, wo sich das Mittelrheintal in das Neuwieder Becken öffnet. Mit etwas Glück kann man von der Edmundshütte oberhalb von Leutesdorf auf der anderen Rheinseite den mit 60 m höchsten Kaltwassergysir der Welt sprudeln sehen.

Beste Jahreszeit: Mai bis Oktober

Anfahrt: A 3 bis Abfahrt Neustadt (Wied), K 78 Richtung Waldbreitbach, L255 & L 257 Richtung Bad Hönningen, B 42 Richtung Rheinbrohl

ÖPNV: Zwischen beiden Bahnhöfen/Parkplätzen fährt regelmäßig die Regionalbahn

Planung: www.bahn.de

Einkehrmöglichkeiten: Hammerstein: Weingüter Scheidgen, Emmel & Zwick; Edmundshütte (am Wochenende); Leutesdorf

Karte: Rheinsteig I – Bonn-Lahnstein, Ausflugszielen, Einkehr- & Freizeittipps, Maßstab: 1:25.000, 20 Teilkarten, wetter- und reißfest, Verlag: Publicpress

Internet-Infos: <http://www.top-trails-of-germany.de/speed-hiking.html>